

# KARTA SEČENÍ LOKALITA Č. 7

## Dílčí část 1: DROBNÝ VODNÍ TOK SLATINKA - SLATINICE

### Popis úseku

Jedná se o sečení levého i pravého břehu koryta vodního toku Slatinka v ř. km 1,790 – 2,100 (od konce zatrubněného potoka po most přes komunikaci vedoucí za fotbalovým hřištěm).

Úsek toku v ř. km 1,790 – 1,880 je snadno dostupný i technikou, ve zbývajících délce je použití techniky nemožné, jelikož se tok nachází mezi oplocenými zahradami.

### Souhrnný popis:

- 1) Pokos travního porostu, včetně likvidace jednoletých výmladků dřevin do průměru kmene menšího než 3 cm
- 2) **Jedná se o sečení 2 200 m<sup>2</sup>** o celkové délce 310 m.
- 3) Posečená travní hmota bude mulčována popř. odvezena k ekologické likvidaci. Nepomulčovaná travní hmota nesmí být ponechána v korytě vodního toku vč. břehů.
- 4) Upozorňujeme, že se na místech určených k sečení mohou vyskytovat skryté překážky, jako např. silně podmáčený a měkký terén, pařezy, kameny apod. Povodí Moravy, s.p. **neručí** za případné škody, které tímto mohou dodavateli na mechanizaci vzniknout. Ten je povinen se před provedením prací řádně seznámit s terénem a předejít tak příp. poškození mechanizace nebo zranění osob.

Doporučené strojní vybavení: křovinořez a dle vybavení dodavatele

Termín provádění prací: **2x ročně; první pokos do 15.6 a druhý pokos do 30.9.**

Technický dozor akce:

**Ing. Barbora Pilch Hrabínová, [hrabinova@pmo.cz](mailto:hrabinova@pmo.cz), +420 725 971 034**

## Díličí část 2: DROBNÝ VODNÍ TOK DEŠTNÁ - LÍPY

### Popis úseku

Jedná se o sečení nánosů v korytě (dno i břehy) drobného vodního toku Deštná na pozemku p. č. 149/3 v k. ú. Lípy v ř. km 4,500 – 4,800 (v úseku od spádového stupně a začátku opěrných zdí po konec intravilánu Slatinice v místní části Lípy).

V úseku v ř. km 4,510 – 4,760 teče tok mezi opěrnými zdmi, a proto je využití techniky téměř nemožné.

### Souhrnný popis:

- 1) Pokos travního porostu, včetně likvidace jednoletých výmladků dřevin do průměru kmene menšího než 3 cm
- 2) **Jedná se o sečení 1 000 m<sup>2</sup>** o celkové délce 310 m.
- 3) **Výhrab celé plochy sečené křovinořezem s odvozem travní hmoty a doložení potvrzení o jejím uložení.** Výhrab – jedná se o pokos (ne mulčování), tudíž výhrab bude v daném místě prováděn tak dlouho, dokud bude profil hrábí zachytávat travní hmotu. Nedostatečný výhrab (tzn. pouze povrchně provedený či ponechání shluků travní hmoty) je závažným důvodem pro nepřevzetí prací. Výhrab posečeného porostu bude probíhat průběžně tak, aby při dešti nedocházelo ke splachům do koryta toku.
- 4) Upozorňujeme, že se na místech určených k sečení mohou vyskytovat skryté překážky, jako např. silně podmáčený a měkký terén, pařezy, kameny apod. Povodí Moravy, s.p. **neručí** za případné škody, které tímto mohou dodavateli na mechanizaci vzniknout. Ten je povinen se před provedením prací řádně seznámit s terénem a předejít tak příp. poškození mechanizace nebo zranění osob.

Doporučené strojní vybavení: křovinořez a dle vybavení dodavatele

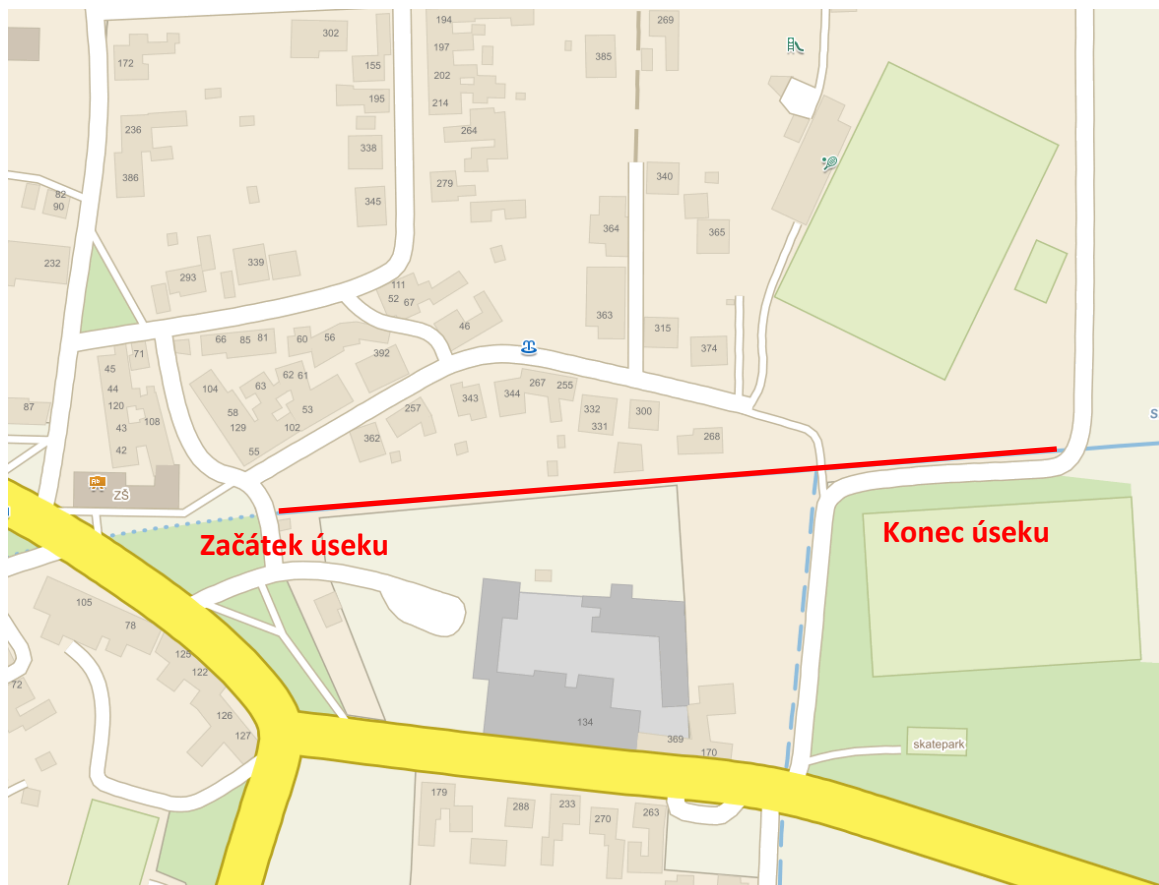
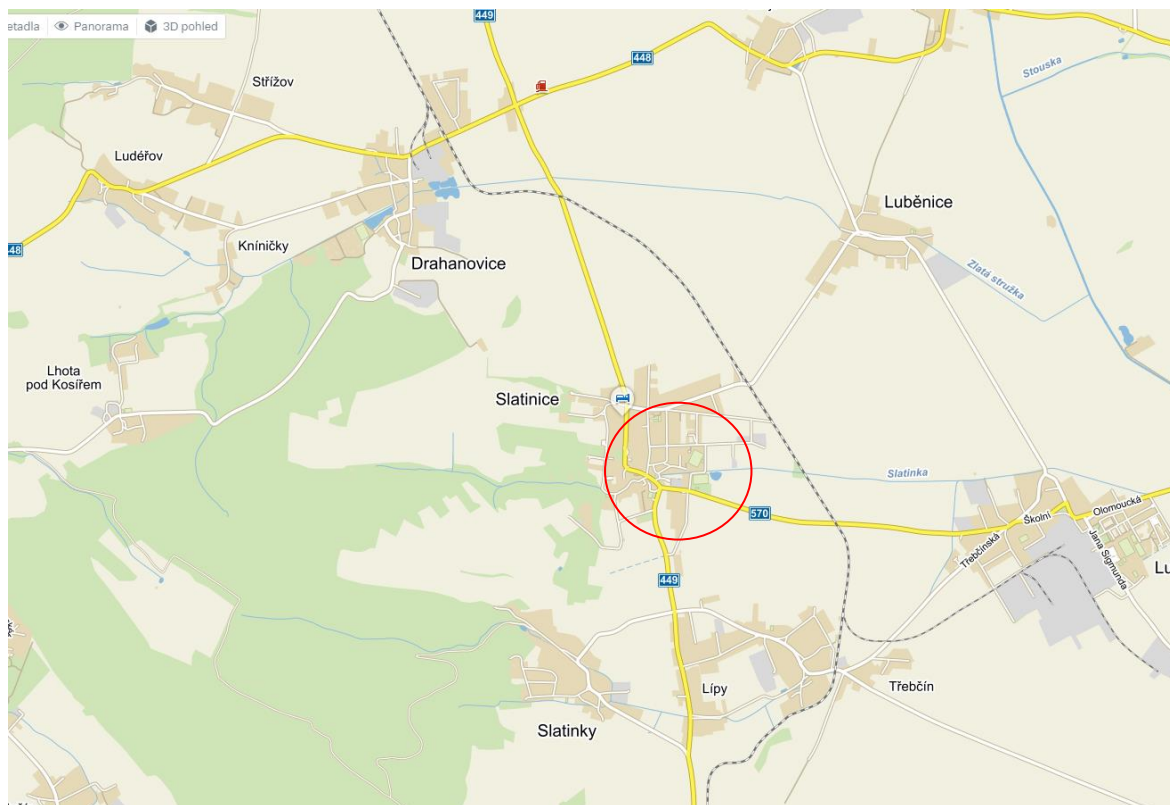
Termín provádění prací: **2x ročně; první pokos do 15.6 a druhý pokos do 30.9.**

Technický dozor akce:

**Ing. Barbora Pilch Hrabínová, [hrabinova@pmo.cz](mailto:hrabinova@pmo.cz), +420 725 971 034**

Označené úseky určené k sečení:

Dílčí část 1 – Slatinice- Slatinka

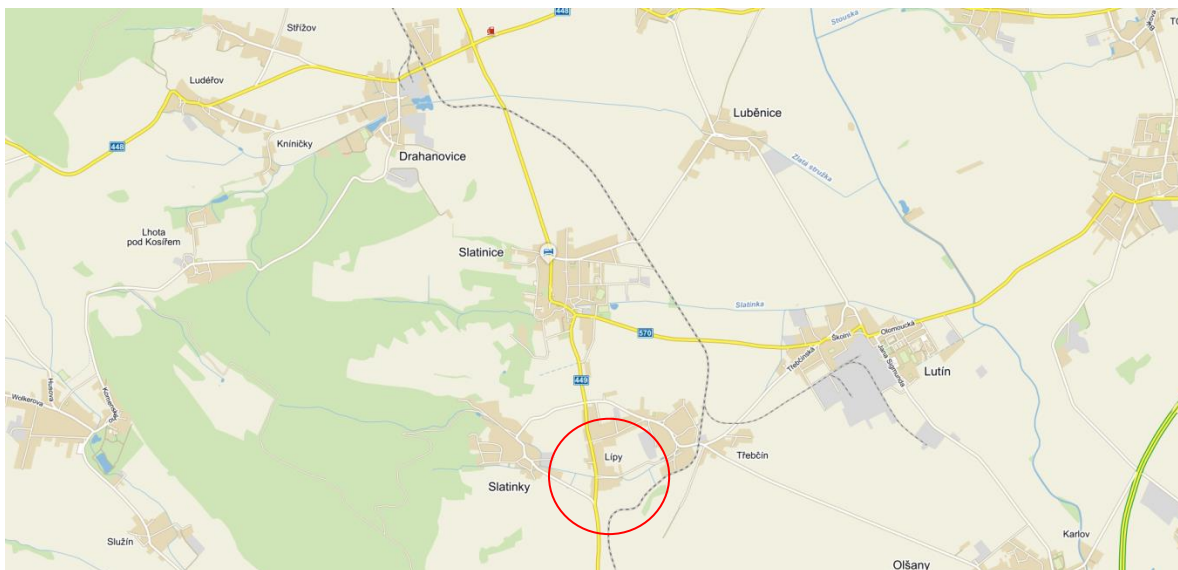




## ***Fotodokumentace***



## Dílčí část 2 – Lípy- Deštná





## ***Fotodokumentace***

